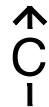


ИЗМЕНЕ И ДОПУНЕ ПЛАНА
ГЕНЕРАЛНЕ РЕГУЛАЦИЈЕ
НАСЕЉА СРБОБРАН

- НАЦРТ ПЛАНА -



P-1:1000

ЛОКАЦИЈА 1

КАРТА СПРОВОЂЕЊА ПЛАНА

- У ГРАНИЦИ ОБУХВАТА ИЗМЕНА И ДОПУНА ПЛАНА -



ИЗМЕНЕ И ДОПУНЕ ПГР НАСЕЉА СРБОБРАН



ПДР ЗОНЕ ЦЕНТРАЛНИХ САДРЖАЈА (БЛОК 1 И ДЕО БЛОКА 32) У СРБОБРАНУ ("Сл. лист општине Србобран бр. 7/09)





ПГР НАСЕЉА СРБОБРАН ("Сл. лист општине Србобран бр. 11/12)



РЕГУЛАЦИОНА ЛИНИЈА



ГРАНИЦА ОБУХВАТА ИЗМЕНА И ДОПУНА ПГР НАСЕЉА СРБОБРАН

НОСИЛАЦ ИЗРАДЕ ПЛАНА		ОПШТИНА: СРБОБРАН	Печат и потпис:
		ОВЛАШЋЕНО ЛИЦЕ:	
ОБРАЂИВАЧ		ЈП "ЗАВОД ЗА УРБАНИЗАМ ВОЈВОДИНЕ"	Печат и потпис:
		ВД ДИРЕКТОРА: ПРЕДРАГ КНЕЖЕВИЋ, дипл.правник	
		ПОМОЋНИК ДИРЕКТОРА: мр ВЛАДИМИР ПИХЛЕР, дипл.инж.арх.	
НАЗИВ ПЛАНА	ИЗМЕНЕ И ДОПУНЕ ПЛАНА ГЕНЕРАЛНЕ РЕГУЛАЦИЈЕ НАСЕЉА СРБОБРАН		
НАЗИВ КАРТЕ	КАРТА СПРОВОЂЕЊА ПЛАНА (ЛОКАЦИЈА 1)		
ОДГОВОРНИ УРБАНИСТА	ЈЕЛЕНА ГОЈИЋ, маст.инж.арх.		Печат и потпис:
САРАДНИЦИ	ДРАГАН МОРАЧА, грађ.тех.		
Е- 2920	Размера: 1 : 1000	Датум: Март 2024.	9.1.